



**КОМИТЕТ ИМУЩЕСТВЕННЫХ ОТНОШЕНИЙ
АДМИНИСТРАЦИИ ПЕРМСКОГО МУНИЦИПАЛЬНОГО ОКРУГА**

РЕШЕНИЕ

о размещении объектов № 1686

Пермский край
Пермский округ

24.06.2024

Комитет имущественных отношений администрации Пермского муниципального округа разрешает Акционерному обществу «Газпром газораспределение Пермь» (ИНН 5902183841, ОГРН 2125902017723, почтовый адрес: 614000, г. Пермь, ул. Петропавловская, 43)

размещение объекта «газопровод давлением до 1,2 Мпа, для размещения которого не требуется разрешения на строительство»

на землях государственная собственность на которые не разграничена

на срок 1 год

Местоположение: Пермский край, Пермский муниципальный округ, п. Юго-Камский, ул. Дальняя, з/у 22

Приложение: схема предполагаемых к использованию земель или части земельного участка.

Особые условия использования:

1. При размещении объекта учесть параметры ширины проезда улично-дорожной сети, во избежание сужения полосы отвода дороги.
2. Получение разрешения на производство земляных работ.

Заместитель председателя комитета



М.В. Королева

Схема предполагаемых к использованию земель или части земельного участка

Объект: Газопровод давлением до 1,2 Мпа, для размещения которого не требуется разрешения на строительство

Местоположение: Пермский край, муниципальный округ Пермский, поселок Юго-Камский, улица Дальняя, з/у 22

Площадь земель или части земельного участка, кв.м.: 173

Категория земель: Земли населённых пунктов

Вид разрешенного использования:

Описание границ смежных землепользователей:

От точки н1 до точки н2 - земельный участок с кадастровым номером 59:32:0100009:2158

От точки н2 до точки н3 - земельный участок с кадастровым номером 59:32:0100009:4666

От точки н3 до точки н4 - земельный участок с кадастровым номером 59:32:0100009:6703

От точки н4 до точки н1 - земли общего пользования

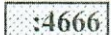
Каталог координат, м

№ точки границы	X	Y
н1	483571.56	2193550.76
н2	483575.72	2193552.08
н3	483590.97	2193556.85
н4	483601.65	2193559.97
н5	483600.37	2193565.00
н6	483570.07	2193556.55
н1	483571.56	2193550.76

Условные обозначения:



- предполагаемый участок земель, на которых планируется размещение объекта



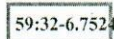
- границы и номер земельного участка, сведения о которых внесены в ЕГРН



- границы и номер объекта капитального строительства, сведения о которых внесены в ЕГРН



- граница кадастрового квартала



- зоны с особыми условиями использования территории, сведения о которых внесены в ЕГРН

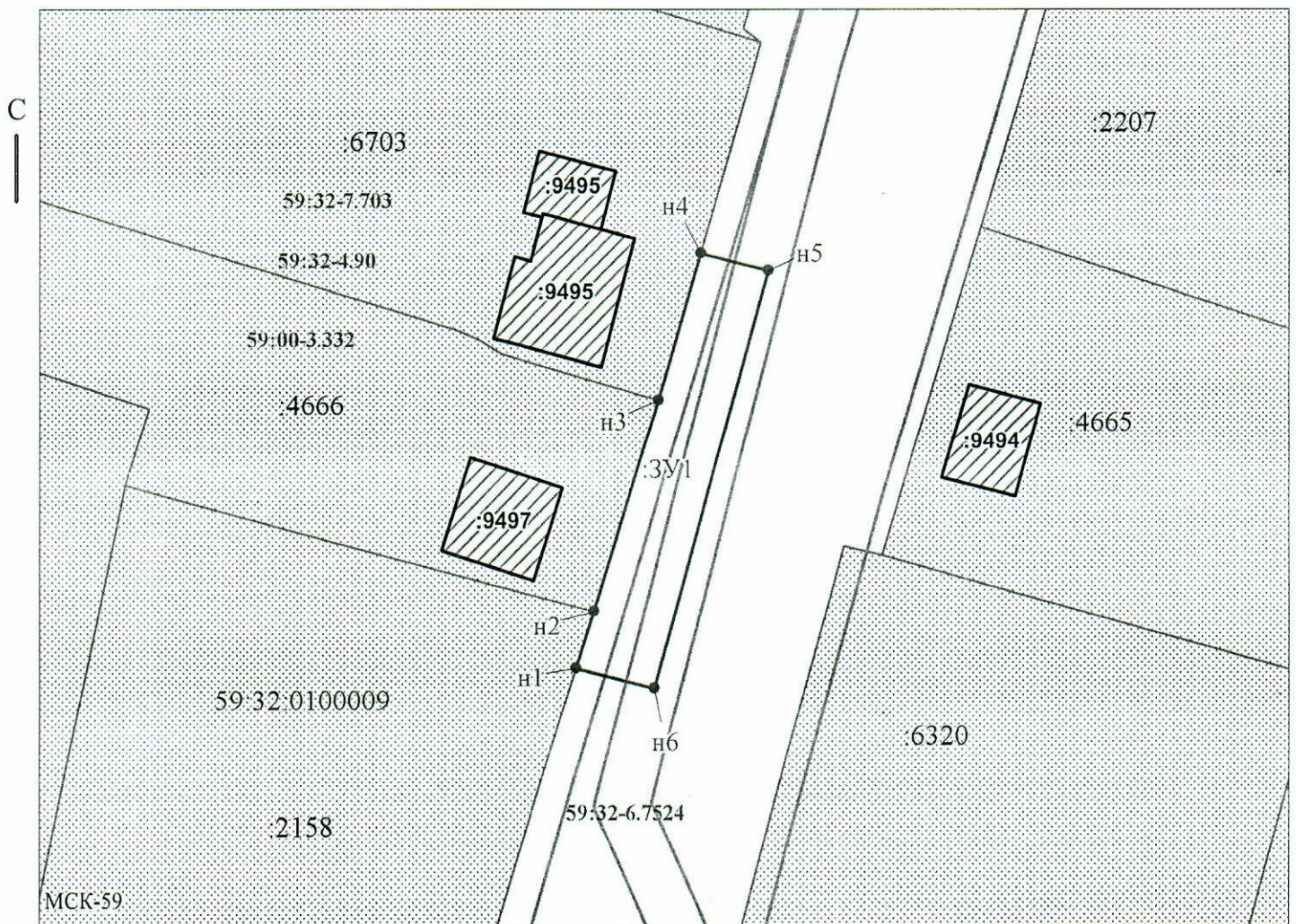
:ЗУ1

- обозначение запрашиваемого земельного участка

• н1

- характерная точка границ земель или части земельного участка

59:32:0100009 - номер кадастрового квартала



Масштаб 1:500

Заявитель: _____ / Пикулева Д.А.

МП

(подпись, расшифровка подписи)

(для юридических лиц и индивидуальных предпринимателей)